



**КОМИТЕТ ИМУЩЕСТВЕННЫХ ОТНОШЕНИЙ
АДМИНИСТРАЦИИ ПЕРМСКОГО МУНИЦИПАЛЬНОГО ОКРУГА**

РЕШЕНИЕ

о размещении объектов № 518

Пермский край
Пермский муниципальный округ

03.03.2025

Комитет имущественных отношений администрации Пермского муниципального округа разрешает Акционерному обществу «Газпром газораспределение Пермь» (ИНН 5902183841, ОГРН 1025900512670, почтовый адрес: 614000, г. Пермь, ул. Петропавловская, 43)

размещение объекта «Газопровод давлением до 1,2 Мпа, для размещения которого не требуется разрешения на строительство»

на землях муниципальной собственности.

на срок 1 год


Местоположение: расположенных по адресу: Пермский край, Пермский м.о., д. Петровка, ул. Солнечная, д. 8.

Приложение: схема предполагаемых к использованию земель или части земельного участка.

Особые условия использования:

- 1) При размещении газопровода учесть параметры ширины проезда улично-дорожной сети, во избежание сужения полосы отвода дороги.
- 2) При условии получения разрешения на производство земляных работ.

Заместитель председателя комитета


(подпись, печать)


М.В. Королева

Схема предполагаемых к использованию земель или части земельного участка

Объект: Газопровод давлением до 1.2 Мпа, для размещения которого не требуется разрешения на строительство

Местоположение: расположенных по адресу: Пермский край, м.о. Пермский, д. Петровка, ул. Солнечная, д. 8

Площадь земель или части земельного участка, кв.м.: 181

Категория земель: земли населенных пунктов

Вид разрешенного использования: -

Описание границ смежных землепользователей:








От точки н1 до точки н2 - земельный участок с кадастровым номером 59:32:1410001:240

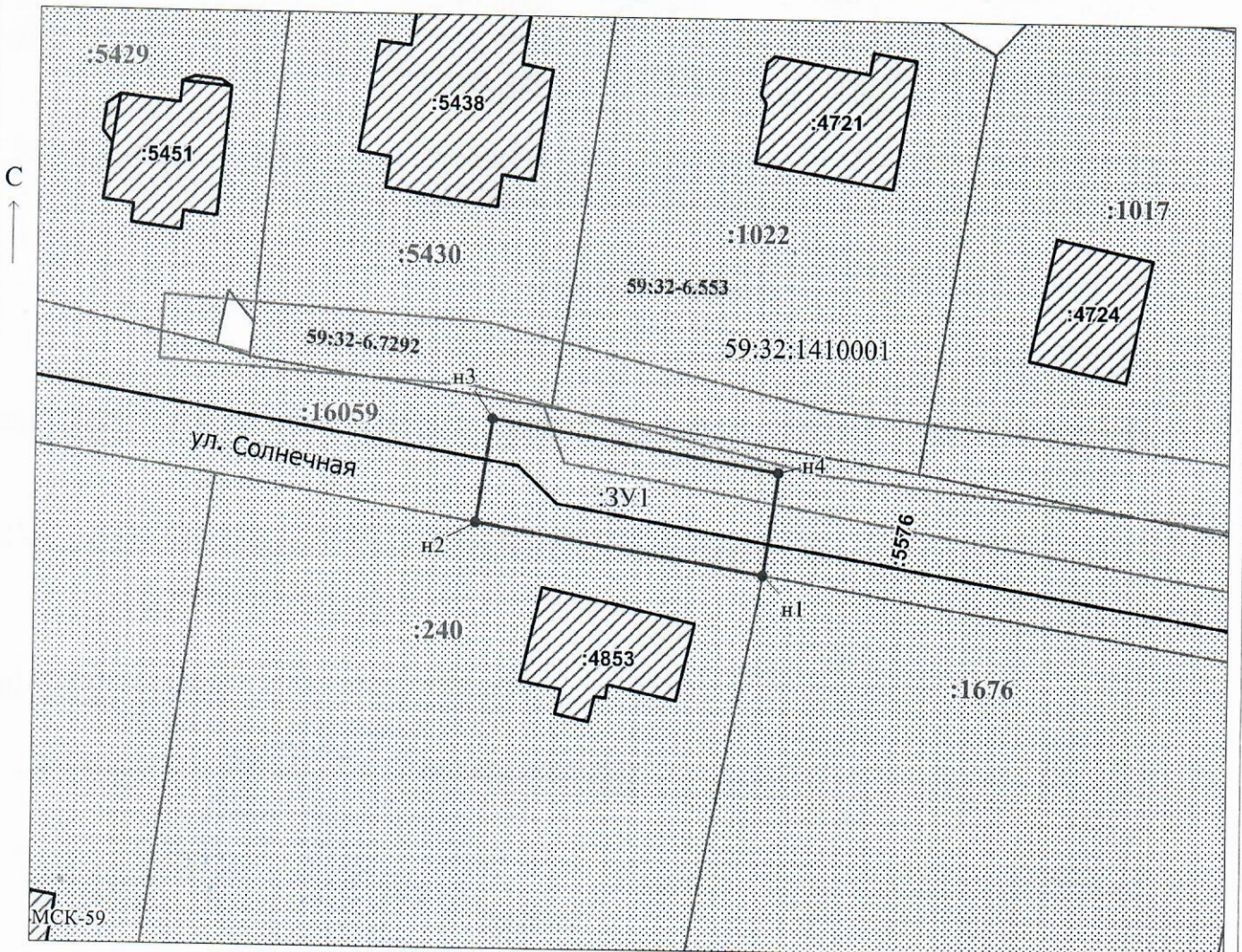
От точки н2 до точки н1 - земельный участок с кадастровым номером 59:32:0000000:16059

Каталог координат, м

№ точки границы	X	Y
н1	509080.81	2211708.90
н2	509084.62	2211686.59
н3	509092.62	2211687.83
н4	509088.68	2211710.06
н1	509080.81	2211708.90

Условные обозначения:

-  - предполагаемый участок земель, на которых планируется размещение объекта
-  :240 - границы и номер земельного участка, сведения о которых внесены в ЕГРН
-  :4853 - границы и номер объекта капитального строительства, сведения о которых внесены в ЕГРН
-  59:32-6.7292 - зоны с особыми условиями использования территории, сведения о которых внесены в ЕГРН
-  :3У1 - обозначение запрашиваемого земельного участка
-  н1 - характерная точка границ земель или части земельного участка
-  - граница кадастрового квартала
- 59:32:1410001 - номер кадастрового квартала



Заявитель: _____ / Егошина И.В.
 МП (подпись, расшифровка подписи)

(для юридических лиц
и индивидуальных предпринимателей)

Масштаб 1:500